

金ヶ岳登山（1764m）

2022.11.26（土曜日）

登山口から、総距離 6.2Km 標高差 登り 762m 下り 762m

金ヶ岳は、山梨県にあります、奥秩父山地の南部に位置し、山梨県甲斐市との境にあたる。登山中、八ヶ岳、鳳凰山、富士山等が良く眺望できる、茅ヶ岳と連なり、八ヶ岳に似て見えることから「にせ八つ」と言う異名がある。アクセスは、韮崎駅からレンタカーで行った。

今回は登りは曇り、霧雨（濡れる事は無かった）下山に入り、天候は回復。

参加者は、吉松さん、高橋文さん、服部さん、と私池戸の4名です。

Reported by Ikedo



今回は、韮崎駅から金ヶ岳登山口の有る、林道三差路迄車で行き、近くに駐車。

熊本さんの計画した行程に従い、登り 2.5 時間下り 2 時間の予定で、ゆったりと散策を楽しみました。頂上迄 300m地点から 200m近く岩場の有る狭い道ではスリルを楽しみました。



金ヶ岳登山口標識、
林道三差路近く



登山口での集合写真



登りはじめはゆるい傾斜である



山頂まで 2.1Km の標識、
この辺りから急斜面に

なってくる



服部さん、冬！まじかの山を写真に撮り山登りを楽しんでいました。どんぐり、松ぼっくり
周りにはアカマツの木が多く、吉松さん、服部さん、マツタケを探しながらの登りです。



随所にある、山頂までの距離表示



まだ余裕です！



山頂まで 1.6Km



まゆみ



傾斜が急になってきました



山頂まで 1.0Km



山頂まで 600m



山頂まで 400m



山頂まで 300m 標識を過ぎると 岩場です！ 下りです！先に降りた服部さんが見上げてる



右下は崖っぷちです！

無事通過！余裕の笑顔です。



下りです、先に降りた文さん！

次は岩場です！



頂上迄残り約 100m 地点



頂上手前です。



頂上で記念撮影、この時点では、雲の中でした。



頂上は、独占！



新しい山頂標識、
右下、東大宇宙研標識



晴ればこんな景色が見れた、富士山



八ヶ岳



岩場の下りです



下り、急であることがわかる写真




昼食後、下山に入ると晴れてきました。左側が金ヶ岳。



甲斐駒



富士山



鳳凰三山、 オベリスクが中央に見える。




下山途中から、すっかり晴れ青空です。



ぶじ無事下山しました。行程中
全く登山者にあわず、静かな山登りでした！




明野村ふるさと太陽館（ハイジの村クララ館）
ナトリウム塩化物・炭酸水素塩泉



アルプスの少女ハイジの物語
の登場人物から名前を借用、
男湯（ペーター）女湯（クララ）
だそうです。今回は赤ワイン
の湯でした。



帰りに見た！ 茅が岳、金ヶ岳



富士山の傘雲



韮崎駅で、締め乾杯！お疲れさまでした。帰りの電車時刻も予定通りでした。